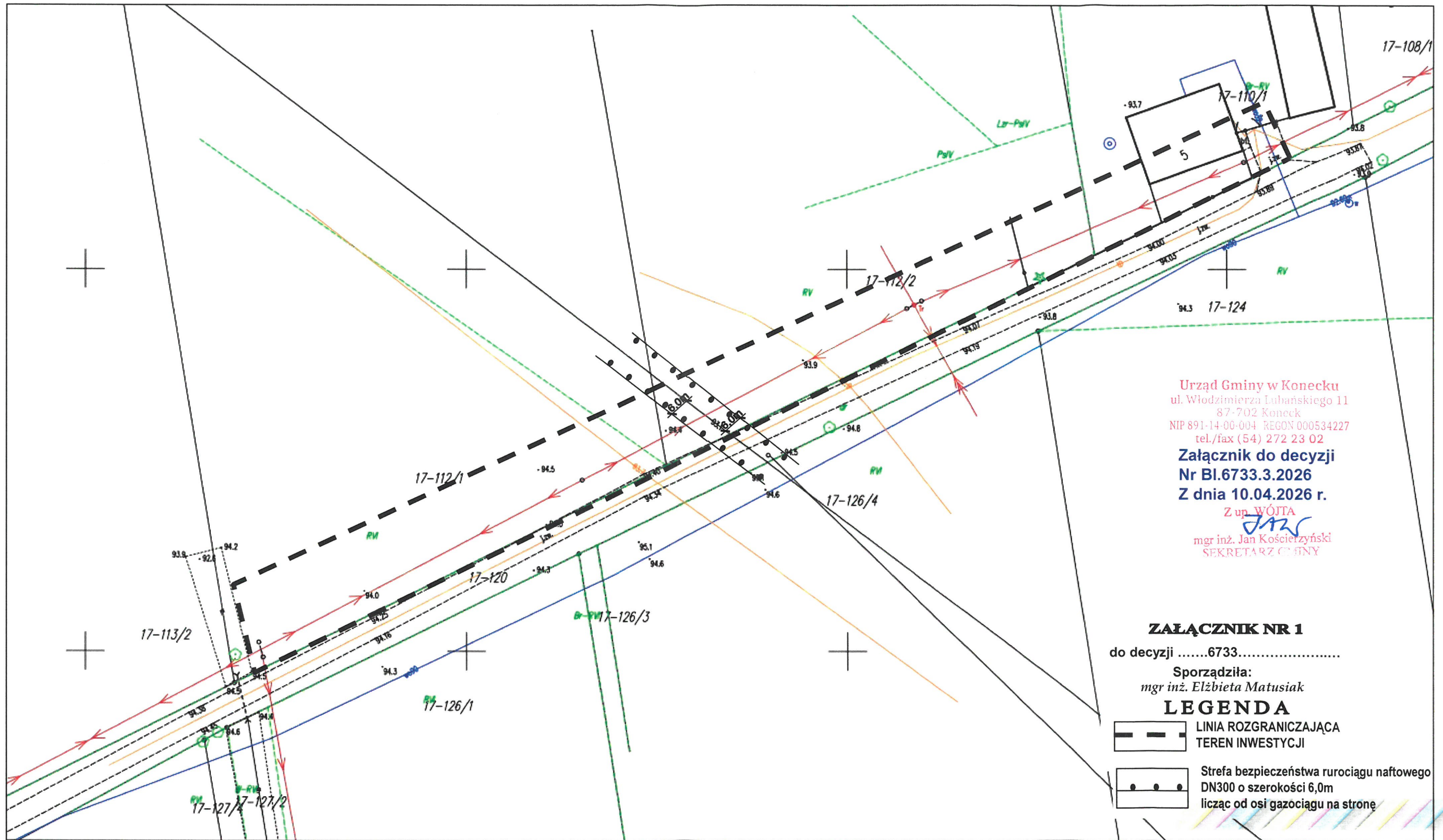


Podpisany elektronicznie przez  
PAWEŁ ZIÓŁKOWSKI  
16.02.2026  
11:15:20 +01'00'

Mapa zasadnicza  
Skala 1:500

Województwo: kujawsko-pomorskie  
Powiat: aleksandrowski  
Jednostka ewidencyjna: KONECK  
Identyfikator jednostki: 0401062  
Obręb: Zapustek





Urząd Gminy w Konecku  
ul. Włodzimierza Lubańskiego 11  
87-702 Koneck  
NIP 891-14-00-004 REGON 000534227  
tel./fax (54) 272 23 02  
**Załącznik do decyzji  
Nr BI.6733.3.2026  
Z dnia 10.04.2026 r.**  
Z up. WÓJTA  
*JAN*  
mgr inż. Jan Kościelnyński  
SEKRETARZ GMINY

**ZAŁĄCZNIK NR 1**  
do decyzji .....6733.....

Sporządziła:  
mgr inż. Elżbieta Matusiak

**LEGENDA**

-  LINIA ROZGRANICZAJĄCA TEREN INWESTYCJI
-  Strefa bezpieczeństwa rurociągu naftowego DN300 o szerokości 6,0m licząc od osi gazociągu na stronę